


Visiekaart Wind Regionale Energie Transitie Noord-Holland

Voorstel van de natuur- en milieuorganisaties

Legenda

Gebieden waar ruimte is voor windmolens, mits goed ingepast (geclusterd) in het landschap en met betrokkenheid van omwonenden.



Gebieden waar in principe geen ruimte is voor windmolens, waar onder voorwaarden en door maatwerk op bepaalde locaties (kleinschalig) energie zou kunnen worden opgewekt




Gebieden waar geen ruimte is voor windmolens. Onder andere Natura 2000, Natuur Netwerk Nederland, weidevogelkerngebieden, trekvogelroutes en bijzondere landschappen.



Gebieden waar mogelijkheid voor opwek is door windmolens onder voorwaarde van betrokkenheid omgeving, draagvlak, (gedeeltelijke) eigendom van omwonenden en landschappelijke inpassing.

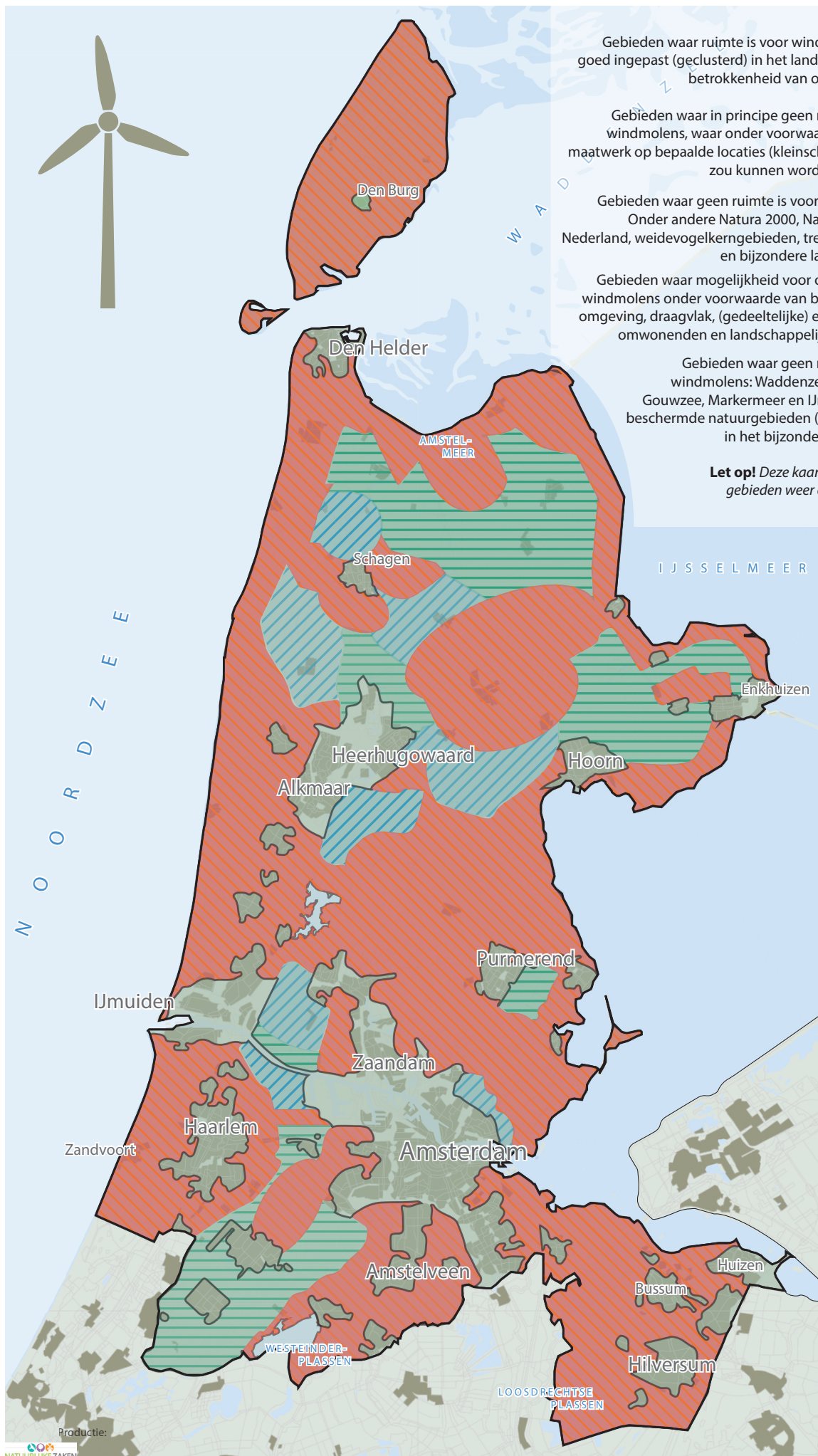


Gebieden waar geen ruimte is voor windmolens: Waddenzee, IJsselmeer, Gouwee, Markermeer en IJmeer. Het zijn beschermde natuurgebieden (Natura 2000), in het bijzonder voor vogels.




Let op! Deze kaart geeft een benadering van de gebieden weer en bevat geen exacte grenzen.

Versie 1.2, 24 februari 2020




Visiekaart Zon Regionale Energie Transitie Noord-Holland

Voorstel van de natuur- en milieuorganisaties



Legenda

Gebieden waar ruimte is voor zonneweiden, mits goed ingepast in het landschap en met betrokkenheid van omwonenden.



Gebieden waar in principe geen ruimte is voor zonneweiden, waar onder voorwaarden en door maatwerk op bepaalde locaties (kleinschalig) energie zou kunnen worden opgewekt




Gebieden waar geen ruimte is voor zonneweiden. Onder andere Natura 2000, Natuur Netwerk Nederland, weidevogelkerngebieden, trekvogelroutes en bijzondere landschappen.



Gebieden waar mogelijkheid voor opwek is door zonneweiden onder voorwaarde van betrokkenheid omgeving, draagvlak, (gedeeltelijke) eigendom van omwonenden en landschappelijke inpassing.



Gebieden waar geen ruimte is voor grootschalige opwek van zonne-energie: Waddenzee, IJsselmeer, Gouwzee, Markermeer en IJmeer. Het zijn beschermde natuurgebieden (Natura 2000), in het bijzonder voor vogels.



Let op! Deze kaart geeft een benadering van de gebieden weer en bevat geen exacte grenzen.
Versie 1.2, 24 februari 2020

